

## Die Robberhäuser-Hütte am „Humberg“ in Everode

Vereine, Verbände und andere Gruppen können die landschaftlich schön gelegene Hütte ~~an der Apenleichen~~ für Geselligkeiten oder private Feiern jeglicher Art nutzen. Interessenten melden sich bitte rechtzeitig beim Hüttenwart:

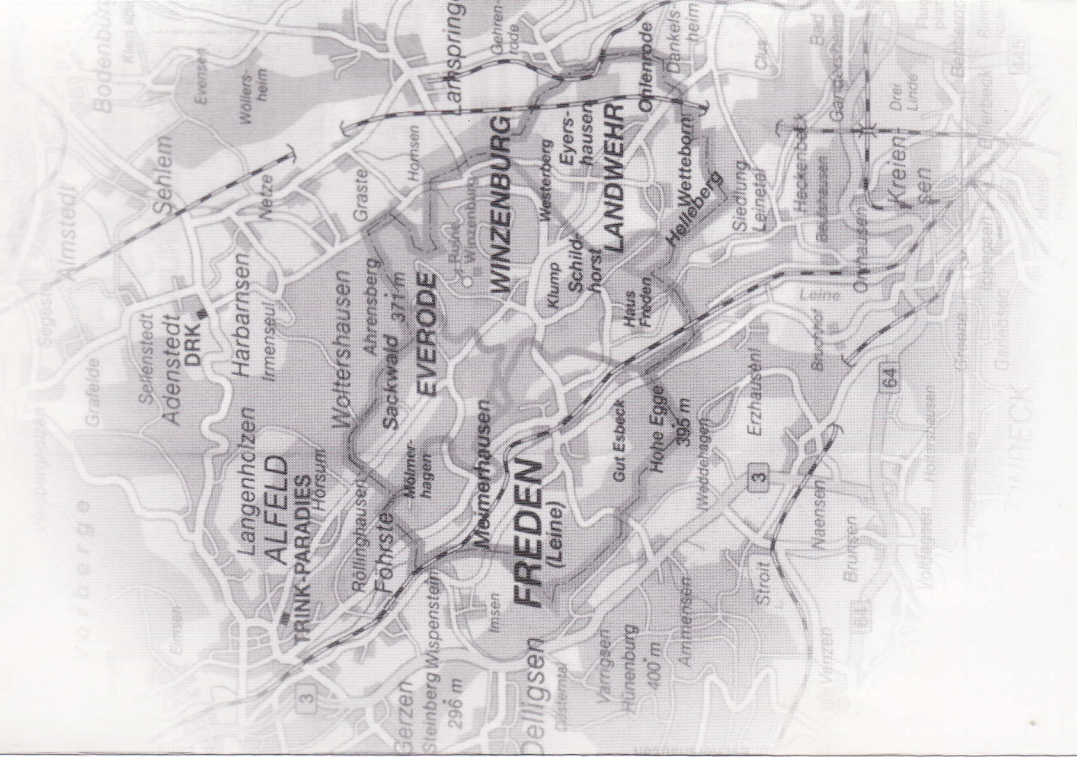
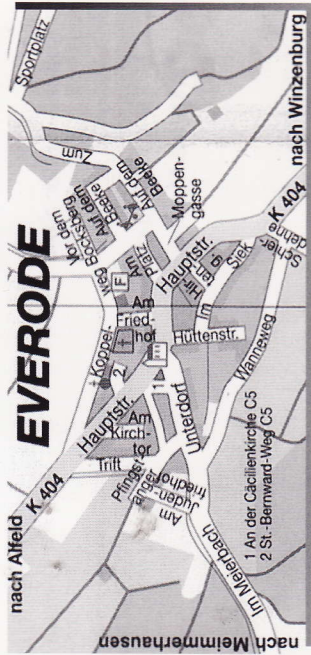

Ralf Kornacker, Tel.: 0 51 84/95 73 64  
Benutzungsgebühr: 25 Euro

Weitere Informationsmaterialien:

- Fallprospekte für Wanderungen  
„Rund um Winzenburg“, „Rund um Everode“, „Der Rennstieg – ein alter Kurierweg zwischen Hildesheim und der Winzenburg“, „Bürgen im Raum Winzenburg“
- Broschüren über Naturschutz und Umweltwesen
- „Rund um die Winzenburg – Everode und Winzenburg zwischen Vergangenheit und Gegenwart“  
zu beziehen bei Hilko Gatz

### Herausgeber:

Verkehrsverein Südlicher Sackwald e.V. Everode – Winzenburg  
Ansprechpartner: Hilko Gatz, Tel. 0 51 84/95 72 60



VERKEHRSSVEREIN

Südlicher Sackwald e.V.

Everode – Winzenburg

# Beschreibung der Rundwanderwege-Wanderkarte „Südlicher Sackwald“

## Parkplatz Meierbach



Parkplatz Meierbach – Unter dem Humburg – Unter den Rotten – Unter dem Klec – Parkplatz Meierbach Höhenunterschied: 62 m



Parkplatz Meierbach – Heberweg – Parkplatz Reihersnest – Unter dem Walde – Eisener Mühle – Unter dem Saufgrund – Am Meierbach – Parkplatz Meierbach Höhenunterschied: 93 m

## Parkplatz Sportplatz



Parkplatz – Rüstbergweg – Zaubergarten – Douglasiensweg – Waldrandweg – Parkplatz Höhenunterschied: 65 m, 3,8 km



Parkplatz – Dachsbergstraße – Burkhardtshöhe – (Stichweg Schutzhütte) – Ahnewelle – Douglasiensweg – Zaubergarten – Parkplatz Höhenunterschied: 164 m, 5,2 km



Parkplatz – Dachsbergstraße – Unter der Burkhardtshöhe – (Stichweg Schutzhütte) – Ahnewelle – Waldrandweg – Parkplatz Höhenunterschied: 110 m



Parkplatz – Bünte – Unter dem Paradiesgarten – Schutzhütte Schieres Wasser – Unter dem Mullenberg – Parkplatz Höhenunterschied: 70 m, 5,2 km



Parkplatz – Dachsbergstraße – Schäfertrifft – Unter dem Ahrensberg – Unter dem Paradiesgarten – Schieres Wasser – Unter dem Mullenberg – Parkplatz Höhenunterschied: 80 m, 6,4 km



Parkplatz – Dachsbergstraße – Schäfertrifft – Rennstieg – Opperhäuser Tal – (Schutzhütte Schieres Wasser) – Unter dem Paradiesgarten – Bünte – Parkplatz Höhenunterschied: 190 m, 9 km



Parkplatz – Dachsbergstraße – Schäfertrifft – Rennstieg – (Stichweg Tante Gretes Bank) – Schepdal – Unter der Teufelskirche – Schieres Wasser – Unter dem Mullenberg – Parkplatz Höhenunterschied: 200 m, 12,1 km